

00376

1-02048/08 1000Rs.



OK
143

Produced Connoisseur's Certificate for Stamps

16299
As 2,20,300/-
deb. Rs 7025/-

Admissible under Regn. Rule 2) and also (b) of the West Bengal (R. & A. 1955 duly Stamps del. exempted from stamp duty) under the Indian Stamp Act, 1899 as amended in 1956
 Schedule IA No. 23+4
 Produced in C.P.S.

REHMA BEGAN

11025
400
7025

Stamp 4000

মূল ৮০,০০০, বাণী হাজার টাকা মূল্যের মার্ক বিক্রয় কোথায়।

am

1612

28

8000

A 869
MB 4
H 28

901

Plus

কোথায় গৃহীতা :-

শ্রী অনিগ চন্দ্র দে
 পিতা শ্রী দেবভী মোহন দে
 জাতি হিন্দু, পেশা চাকুরী,
 নং ৪৫১সি, বিক্রম গড়,
 কলিকাতা ৭০০০০২, থানা বাদবপুর
 জেলা দক্ষিণ ২৪ পরগণা।

District Sub Post Office - IV Allpore

2/6/08

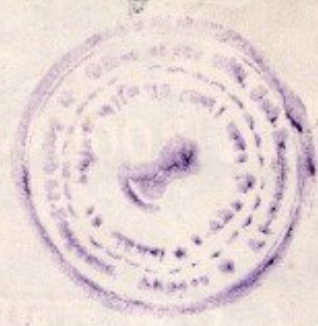
কোথায় দাতা :-

ব্রহ্মনাথ দেবদ
 নামী ইন্ডিয়ান বাইসেদ
 জাতি মুসলমান, পেশা গৃহনামী,
 নং ২৯ এ, পান এভিনিউ, থানা কলকাতা,
 কলিকাতা ৭০০০১৯, জেলা ২৪ পরগণা।

2 Fees Rs 931/-
paid on 2/6/08

2799 11/2/99 1000/-
 A/c. Secy
 15/c. Bikram Singh
 Vendor: *[Signature]* 6132

Santosh Kr. Dey
 ALIPUR POLICE COURT
 Calcutta-27



2799 to 2802
 Rs 10000/- = Rs 1000/-
 Rupees four thousand only.

1230
 16/11/99
 Rehana Begam.

[Red signature]

REHANABEGAM

Rehana Begam.
 Santiaz Ahmed
 29 A Palam Avenue
 P.S. Kareya
 Vol-19

on file.
 District Sub-Register IV Allpore
 16/11/99

[Red signature]

REHANABEGAM

Santiaz Ahmed
 MD YASIN
 29/A PALAVENUE

Santiaz Ahmed
 Md. Yasin
 29/A Palam Avenue
 Vol-19

on file.
 District Sub-Register IV Allpore
 16/11/99

[Red signature]





- 2 -



REHAMABEGAM

कस्य वामुत दखली मुठु विदिष्टे खस दखलीयु हाल ११११ न९
 खतियान जुण ११२७ न९ दाणेर ७ छटाक ७८ वर्गफुटे वासु एव९ ११२९ न९
 दाणेर ७ काठा २ छटाक ११ वर्ग फुटे वासु एकुने दुठिदाणे सर्वव मोटे
 ४ चारु काठा ४ चारु वर्गफुटे वासु जमि ७ तदुपरिसृित निर्मित एकुबानि
 टागिरु हाडिनिमुठु गृहादि, याहा निमु तपनीले विलेख भावे वर्णित हईयाछे,
 दरवतु हक हकुक आकरु आ७ गातादि नायु कमनपटासेजेरु इजमेन्टे मुठुदि
 सह उ७ सप्तति सप्तूर्ण निर्दायु ७ निर्दोख अवसायु विअसेयु सफु विअसेयु
 कोवाला प९ मिद९ कार्यक्राणे ४—

280001

10002

2800 11/2/99

Author. Ch. Dey
45/c, Bikramgarh.
W-32
Vendor.....

Santosh Kr. Dey
ALIPUR POLICE COURT
Calcutta-27

RECEIVED



District Sub-Registrar Alipore
6/24-Varanasi - N. Dist. 4.87 (19)

16/2/99

Faint, mostly illegible text in Devanagari script, likely a legal notice or court order.



- 6 -

REHAMABEGAM

জেলা দক্ষিণ ২৪ পরগণা, থানা ও সাবরেজেন্সি অফিস সোনাপুর,
 পরগণা মনদনমল্ল, এম জেলা কালেকটোরীর ২৫৬ নং তৌজি ডুং রেজিস্ট্রি
 সার্ভে নং ১৩৩, জে এল নং ৪৮, মৌজা কুমড়াখালি গ্রামের সাবক ২০৪
 নং ষড়িয়ান ডুং এবং ১১২১ নং ষড়িয়ানের অনুর্ত হাল ১১২৬ নং দাগের
 ৬ ছটাক ৩৮ বর্গকুটে বাস্তু এবং হাল ১১২৭ নং দাগের ৩ কাঠা ৯ ছটাক
 ১১ বর্গকুটে বাস্তু জমি একুনে উপরোক্ত দুইটী দাগে মোট ৪ কাঠা ০ ছটাক
 ৪ বর্গকুটে বাস্তু জমি যাহা এম সলগু নকসায় লাল সীমারেখা দ্বারা -
 সীমাকৃত হইয়া এম কোবালার অংশ হিসাবে চিহ্নিত হইয়াছে, উক্ত সম্পত্তি
 সহ আদৌ সম্পত্তি ~~সম্পত্তি~~ বার্ষিক ১১৬০৪ পাই অর্থাৎ ১১ টাকা ১৪ আনা
 ৪ পাই টাকা করের ব্যয়ত সৃষ্টিবান সৃষ্টিয় সাবক ২০৪ নং ষড়িয়ান ডুং -
 এম কোবালার তৎকালীন দাগ সহ অন্যান্য দাগ যথাএসম ১১২১, ১১২২,

REHAMABEGAM

100001

2801 11/2/99

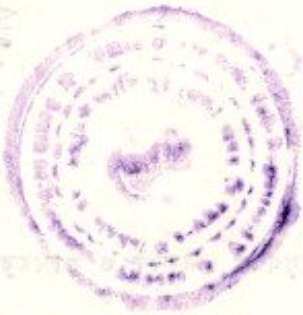
1000

Anil Ch. Dey
45/E, Bikkamgrah,

Anil Ch. Dey Cl-32

Anil Ch. Dey
ALIPUR POLICE COURT
Calcutta-27

KEHAMBEAN W



District Sub-Register, Alipore

1870

101299

KEHAMBEAN W

Faint, mostly illegible text in Bengali script, likely a legal notice or court order, with some words like 'জান্না' (I know) and 'স্বাক্ষর' (signature) visible.



- 8 -

REHANABEGAM

১১২৬ , ১১২৭ ও ১১২৮ নং দাগের মোট ৩ তিন একর ৬৪ চৌষড়ি -
 শতক জমি, তদ্ কালিন মালিক জমিদার শ্রীযুক্ত পুতাত পুসুন রায় চৌধুরী
 ও শ্রীযুক্ত পুতাত কুসুম রায় চৌধুরী মহাশয়দ্বয়ের অধিকারে থাকে এবং
 উক্ত মালিক জমিদার দিগর অধিকারে ঐ মৌজায় বার্ষিক ১০ ছয় আনা
 করের রায়তি স্থিতিবান সূত্রীয় সাবেক ২৪০ নং খতিয়ান জুগ সাবেক
 ১১১৯ নং দাগের ০০৬ শতক জমি উপরি উক্ত মালিক জমিদার দিগর
 অধিকারে উক্ত মৌজায় বার্ষিক ১০ চার আনা করের রায়তি স্থিতিবান
 সূত্রীয় সাবেক ২৪১ দুইশত একচল্লিশ নং খতিয়ান জুগ সাবেক ১১২০
 শগর শত কুড়ি নং দাগের অর্ধাংশে ০০৫ শতক জমি এবং ২৫৫ নং
 তৌজির তদানিনুন মালিক জমিদার রানী হর্ষমুখী দাসীর অধিকারের
 উক্ত মৌজায় বার্ষিক ১০ আনা করের রায়তি স্থিতিবান সূত্রীয় সাবেক

2802 11/21/99 1000

Anil Ch. Dey
45/c, Bikram Garh, Cal-32

Vender: *Anil Ch. Dey*

Santosh K. Dey
ALLIPIUR POLICE COURT
Calcutta-27

RECORDED



District Sub-Registrar IV Allipure
No. 24-18-4000-1-12-11-1999
of the Act of 1919

10/21/99

৪৫ নং ষড়্ভূমি ভূমি সাবেক ১১২০ নং দাখের বক্রিৎসে ০০৬ নং
 জমি একুনে উপরোক্ত ৪ চার ষড়্ভূমি ৩ একর ৮১ নং জমি জটনক -
 জমির উদ্দিন মওল মহাশয়ের পৈত্রিক ভোগদখলী সম্পত্তি থাকে ও উক্ত -
 জমির উদ্দিন মওল মহাশয় উক্ত জমি চাষ আবাদের দ্বারা ভোগদখল করিতে
 থাকা কালিন অন্যান্য সম্পত্তি সহ উক্ত জমি হইতে ২০৪ নং ষড়্ভূমি ভূমি
 ৩ একর ৬৪ নং জমি তাহার স্ত্রী সীমতী নূরজাননেসা বিবিকে বিগত ইং
 ১৯৪০ উনিশ নং চল্লিশ সালের ২ রা জানুয়ারী তারিখে সম্পাদিত একখণ্ড
 দানপত্র দলিল ॥ যাহা বারুইপুর সবরেজেন্সি অফিসে ১৯৪০ সালের ৩০ নং
 দলিল সূত্রপে রেজেন্সি হইয়া ১নং বুক ২ নং ভলুমে ২১৮ হইতে ২২০ নং
 পৃষ্ঠায় লিপিবদ্ধ হয় ॥ দ্বারা দান করেন । পরে উক্ত জমির উদ্দিন মওল ও
 সীমতী নূরজাননেসা বিবি অন্যান্য সম্পত্তি সহ উক্ত ৩ একর ৮১ নং জমি
 উপযুক্ত পণ গৃহণে টালিগঞ্জ নিবাসী জটনক মহঃ কেয়ামত আলী মিনা
 মহাশয়কে বিগত ইংরাজী ১৯৪২ সালের ২১ মে এপ্রিল তারিখে সম্পাদিত
 একখণ্ড বিক্রয় কোবালা মুলে, ॥ বারুইপুর সবরেজেন্সি অফিসে ১৯৪২
 সালের ১৫৯৯ নং দলিল সূত্রপে রেজেন্সি হইয়া ১নং বুক ১৯ নং ভলুমে
 ১৮৮ হইতে ১৯০ পৃষ্ঠায় লিপিবদ্ধ থাকে ॥ উক্ত ভাবে সম্পূর্ণ নির্দোষ ও
 নির্দায় অবস্থায় বিক্রয় করিয়া উহার খাস দখল তাহাকে দেন । তৎপরে
 উক্ত কেয়ামত আলী মিনা মহাশয় গত ইং ১৯৪৩ সালের ১০ ই মে তারিখে
 একখণ্ড হেবা বিল এওয়াজ দলিল ॥ আলিপুর সদর জয়েন্ট সাবরেজেন্সি অফিসে
 ১৯৪৩ সালের ৬৪০ নং দলিল সূত্রপে রেজেন্সি হইয়া ১ নং বই ১৫ নং
 ভলুমে ৯ হইতে ২৪ পৃষ্ঠায় ॥ লিপিবদ্ধ হয় , উক্ত সম্পাদনে অন্যান্য সম্পত্তি



m
District Sub-Register **Allpore**
4/24- a notice ... 4 187 (3)
of the ... 1918

187299

সহ উক্ত ৩ একর ৮১ পতক জমি তাহার দুই পুত্র মোঃ গোলাম আলি মিনা এবং মোঃ হোসেন মিনা মহাপুত্রস্বয়কে দান করিয়া এবং উহার খাস দখল তাহাদের অনুকূলে পরিত্যাগ করিয়া দিয়া উহা হইতে সম্পূর্ণ নিঃসৃত্ত ও দখলচ্যুত হইলেন । একনে তাহার উক্ত পুত্রস্বয় উক্ত হেবা বিল এওয়াজ দলিল মূলে প্রাপ্ত উক্ত ৩ একর ৮১ পতক জমি সম্পূর্ণ নির্দোষ ও নির্দায় অবস্থায় - নির্বৃত্ত স্ত্রী স্ত্রীবান হইয়া আসে ভোগদখল করিতে থাকা কালিন তাহাদের নগদ অর্থের প্রয়োজন হওয়ায় উক্ত জমি বিক্রয়ের প্রস্তাব প্রকাশ ও প্রচার - করিলে পর এই কোবালা দাঈর বায়া সিলিল চন্দ্র মিয়া এবং বর্তমান দাঈর অপর বায়া সিমতি শান্তিলতা মিয়া মহাপুত্র পূর্বসূরী সূধীর চন্দ্র মিয়া মহাপুত্রস্বয় উক্ত ৩ একর ৮১ পতক জমি হইতে ১১২১, ১১২২, ১১২৬, ১১২৭ ও ১১২৮ নং দাগের ১ একর ৩৬ পতক, ১১১৯ নং দাগের ০০৬ পতক ও ১১২০ নং দাগের দুই ষষ্ঠিয়ানে ১১ পতক একনে ১ এঃ ৫৩ পতক স্থানীয় - মাপে কমবেশী ৪১১২১১/০ চার বিঘা বার কাঠা নয় ছটাক জমি সম্পূর্ণ - নির্দোষ ও নির্দায় অবস্থায় মং ৫৮০০ টাকা পলে ষরিদ করিবার প্রস্তাব করায় উক্ত জনাব গোলাম আলি মিনা এবং মোঃ হোসেন মিনা ধার্য পনের - সম্পূর্ণ ৫৮০০ টাকা নগদে বুঝিয়া পাইয়া উক্ত ৪১১২১১/০ চার বিঘা বার কাঠা নয় ছটাক জমি মায় সর্বব প্রকার আও লাভ পথ সত্ত্ব প্রভৃতি যাবতীয় - ইজমেন্ট সত্ত্বাদি সহ দরবস্ত্র হক হক সম্পত্তি এক সাক বিক্রয় কোবালা সম্পাদনে সম্পূর্ণ রূপে ও সর্ববতোভাবে নির্দোষ ও নির্দায় অবস্থায় ভোগ দখলিকার উপরোক্ত সূধীর চন্দ্র মিয়া এবং সিলিল চন্দ্র মিয়া মহাপুত্রস্বয়ের অনুকূলে পরিত্যাগ করিয়া স্ত্রী ও দখলচ্যুত হইলেন ।



m
District Sub-Register **Allpore**
4/24- a notice ... 4 187 (3)
of the ... 1918

187299

একদে বর্তমান কোবালা দাঈর উক্ত বায়াবয়গণ উক্ত জমি ভোগদখল করতঃ মালিক সরকারে সেরেস্তায় খাজনাদি আদায় দিয়া উক্ত জমিজন্য ভোগদখল করিয়া আসিতে থাকিবসূায় উক্ত সুধীর চন্দ্র মিশ্র- অকৃতদায় অবস্থায় কোন উইল বা চরমপত্রাদি সম্পাদন না করিয়া ১৯৮৪ সালে পরলোকগমন করিলে পর এ কোবালা দাঈর বায়া মৃত সুধীর চন্দ্র মিশ্রের মাতা শ্রীমতি শান্তিলতা মিশ্র তাহার মৃত পুত্রের একমাত্র ওয়ারেল হিসাবে তাহার অপর পুত্র শ্রীমতিল চন্দ্র মিশ্র মহানয়ের সহিত একত্রে ভোগদখল করিয়া আসিতে থাকা কালীন আমি বর্তমান দাঈ গত ইং ২৫।৬।৯২ তারিখে এক কেতা রেজিস্ট্রীকৃত কোবালা মূলে নিম্ন তলনীল বিশেষ ভাবে বর্ণিত সম্পত্তি এবং যাহা এ সাথ গুখিত নকসায় "লাল"র বর্তার দ্বারা সীমাকৃত পুদর্শিত হইল তাহা এম্বু করিয়া বর্তমান জমিদার সরকার বাহাদুর সেরেস্তায় খাজনাদি আদায় দিয়া ভোগ দখলিকার আছি। পূর্বে থাকে যে উক্ত কোবালা - আলিপুর সাবরেজিস্ট্রী অফিসে ১নং বইয়ের ২০৭ নং ডকুমেন্ট ৩১২ হইতে ৩১৯ নং পৃষ্ঠায় সন ১৯৯২ সালে ১১০৪৬ নং দলিল মূলে লিপিবদ্ধ আছে।

একদে নানাবিধ ঠিক ও সফতকারনে তলনীল বর্ণিত সম্পত্তি ভোগদখলের অসুবিধা হওয়ায় আমি কোবালা দাঈ, তলনীল বর্ণিত সম্পত্তি বিশেষ করিবার ঘোষণা করিলে আপনি কোবালা গুহিতা তলনীল সম্পত্তি বর্তমান বাজারোচিত সর্বোচ্চ মূল্য বেলমোঙা ৮০,০০০/আলি হাজার টাকা পণে ঋয়িদ করিতে - রাজী হইয়া তলনীল সম্পত্তি এম্বু করিবার জন্য পুস্তাব করিলে আমি অন্য - তারিখে আপনার নিকট হইতে নিম্ন তলনীল বর্ণিত সম্পত্তির সর্বোচ্চ মূল্য



m
District Sub-Register **Allpore**
4/24- a notice ... 4 187 (3)
of the ... 1918

187299

বেলমোংলা ৮০,০০০ আশি হাজার টাকা নিম্ন জায়মত নগদ গুহন করিয়া অএ-
সাক বিক্রয় কোথাল দলিল আপনার নাম বরাবর লিখিয়া দিয়া এতথারা
স্বীকার ও অঙ্গিকার করিতেছি যে -

উক্ত অর্থাৎ তপসীল বর্ণিত সম্পত্তি নির্দায় নির্দোষ অবস্থায় আপনার -
অনুকূলে দখল দিয়া ও কায়েমী ১৬ আনা অংশের মালিকানা সত্ত্বাদি ও
ইজমেন্টে অধিকারাদি আপনার অনুকূলে ত্যাগ করিয়া উহা হইতে আমি
চিরতরে পুএ, পৌএদি মায় ওয়ারিসান ও সূলাতিযিও গণএসমে নিঃসৃত্ত
ও সত্ত্বত্যাগী ও দখলিচ্যুত হইলাম এবং আমার সত্ত্ব অদ্য হইতে লোপ পাইল
এবং সমুদয় সত্ত্বাদি আপনাকে বর্জাইল ও আপনি অদ্য হইতে আমার সত্ত্ব
সত্ত্ববান দখলে দখলীকার হইয়া বর্তমান রাজপুর -সোনারপুর মিউনিসিপ্যালিটিতে
ও জেলা কালেকটরীতে চিরস্থায়ী কায়েমী সত্ত্বের মালিক সুরূপে নিজ নাম -
পণ করিয়া সুনামে মালিক ॥ ওনার ॥ ও দখলীকার অকুপায়ার সুরূপে -
ট্যাকসাদি আদায় দিয়া উক্ত সম্পত্তিতে আপনি মায় পুএ পৌএদি ওয়ারিসান
ও সূলাতিযিও গণএসমে পরমসুখে ভোগদখল করিতে থাকুন । তাহাতে আমি বা
আমার ওয়ারেদনগণ কেহ কখনও ক্রিয়াকালে ওয়ারিসান ও সূলাতিযিও গণএসমে
কেহ কোন রুক্ষ ওজর আপত্তি করিব না বা করিতে পারিব না বা পারিবেন না ।
যদি করি কিংবা কেহ করে তাহা হইলে তাহা সর্বথই আইনতে সর্বথ ও সর্বাদালতে
বাতিল ও বাতিল হইবেক ।

আরও প্রকাশ থাকে যে, উক্ত সম্পত্তি আমি কাহারও নিকটে কোন -
বন্ধকের দায়ের আবদ্ধ রাখি নাই বা উহার উপর কাহারও কোন চার্জাদি নাই



m
District Sub-Register **Allpore**
4/24- a notice ... 4 187 (3)
of the ... 1918

187299

বা উহা কোন দেবতার বা পীরোত্তর বা ওয়াকফে অর্পন করি নাই বা উহা অন্য কাহারও সহিত বিশেষ্য করিবার চুক্তিতে আবদ্ধ হই নাই বা উক্ত সম্পত্তি সম্পর্কিত কোন প্রকার উইলাদি করি নাই । উক্ত সম্পত্তি পশ্চিম বঙ্গ সরকার ও কোন প্রতিষ্ঠান কর্তৃক রিকুইজিসান বা এ্যাকুইজিসান হয় নাই বা উহার উপর কাহারও কোন শ্রোক বা নিলাম বিশেষ্য হয় নাই - উক্ত সম্পত্তি ফ্রি ফ্রম অল ইনকামব্যানসেস হইতেছে ।

যদি ভবিষ্যতে উহাতে কাহারও কোন দায় থাকা প্রকাশ পায় - তবে আমি মাসিক আইন আমলে আসিব এবং আপনাদের যাবতীয় কতি বেসায়ত পূরণ করিতে ওয়ারিসানগণএসমে বাধ্য থাকিলাম ও থাকিবেক ।

যদি কোন ভুল এন্ট্রির দরুন অএ কোবালা সংশোধন হইবার - আবশ্যিক হয় তবে আমি বিনা পণে নিজ খরচে সংশোধন দলিল করিয়া দিতে বাধ্য থাকিলাম বা ওয়ারিসানগণএসমে থাকিবেক । উক্ত সংশোধিত দলিল অএ মূল দলিলের একাংশ বলিয়া গণ্য হইবে ।

এতদর্থে সুস্থ পরীতির ও সুস্থ চিত্তে অন্যের বিনানুরোধে - বিনা প্ররোচনায় অএ দলিলের সম্যক মর্মে বুদ্ধিগা এবং সমস্ত মর্মে - বাধ্য থাকিয়া নিম্ন জায়মত পণের সমস্ত টাকা প্রাপ্ত হইয়া যথারীতি আপনাদের নাম বসাবর অএ সাক্ষ বিশেষ্য কোবালা সহ সম্পাদন ও রেজিস্ট্রী করিয়া - দিলাম । ইতি ইংরাজী ১৯৯৯ সালের ১৬ ই ফেব্রুয়ারী ।

ভগণীল বিশেষ্য সম্পত্তির পরিচয় -

জেলা দক্ষিণ ২৪ পরগণা, থানা ও সাবরেজিস্ট্রী অফিস মোনারপুর, পরগণা মেদনমল্ল জেলা কালেকটোরির ২৫৬ নং ভৌমি ভূমি রেজিস্ট্রি, সার্ভে নং ১০০,



m
District Sub-Register **Allpore**
4/24- a notice ... 4 187 (3)
of the ... 1918

187299

REHANABEGAM

REHANABEGAM

জে এল নং ৪৮, মৌজা কুমড়াখালি গ্রামের সাবেক ২০৪ নং
খতিয়ান হাল ১১৯১ নং খতিয়ান ভূক্ত ১১২৬ নং দাগে ৬ ছয় ছটাক
৩ ৮ আটএশ বর্গফুট এবং ১১২৭ এগারু মত সাতাল নং দাগে বাস্তু -
জমিজমা ৩ তিন কাঠা ৯ নয় ছটাক ১১ এগারু বর্গ ফুট একুনে সর্বব
মোট ২ টি দাগে ৪ চারু কাঠা ০ ছটাক ৪ চারু বর্গ ফুট বাস্তু
১০০ একমত বর্গফুট পরিমাপের ছিতে বেড়ার
জমিজমা তৎসহ এক কামরা টালির ছাউনি যুগ্ম গৃহাদি বর্তমানে
২৫ নং ওয়ার্ডের
রাজপুর - সোনাবুরপুর পৌরসভার অন্তর্গত হইতেছে উক্ত সম্পত্তি বর্তমান
কোবালার বিএসীত সম্পত্তি হইতেছে এবং যাহা অএ দলিল সংলগ্ন
নকসায় " লাল " সীমারেখা দ্বারা সীমাকৃত হইয়া দলিলের একাংশ
হিসাবে গণ্য হইতেছে । উক্ত সম্পত্তি আমি অএ কোবালা দাএ -
খরিদ সুএ পূণ্ড হইয়া ধাসে দখলিকার ছিলাম ।

যাহার চৌহদ্দি :-

উত্তর :- আর.এস. ১১২৭ দাগের অংশ ।

দক্ষিণ :- আর.এস ১১২৬ দাগের অংশ ।

পূর্ব :- ১৪' ফুট চওড়া কমনপ্যাসেজ ।

পশ্চিম :- আর.এস ১১২৯ নং দাগের জমি ।

REHANABEGAM



m
District Sub-Register **Allpore**
4/24- a notice ... 4 187 (3)
of the ... 1918

187299

টাকার ভাণ্ড -

কোবালা গৃহিণী কর্তৃক দিয়াতঃ কোবালা দাতা
ব্রহ্মনা বেগম নাম বরাবর সেন্ট্রাল ব্যাংক অফ
ইণ্ডিয়া যাদবপুর শাখার -

১১।২।১৯৯৯ তার ব্যাঙ্কিং চেক নং ০০০২৬৭

৪০,০০০/-

অন্য নোট ও নগদে -

৪০,০০০/-

মোট ৮০,০০০ টাকা

নং আশি হাজার টাকা মাত্র -

REHAMABEGAM

ইসাদী -

১। Jantiaz Ahmed

s/o MD Yasin

29/A PARAVNUE C/A 19

মুসাবিদা কারক -

শ্রী অক্ষয় কুমার ঘোষা

এগাতলোকেট -

কালিপুর মজ কোর্ট।

2. Bijon Datto Temple

Kali Amara dha ch Datto Temple

162/A/48 Lake garden.

CA-15

টাইল কারক -

শ্রী অক্ষয় কুমার ঘোষা

কালিপুর মজ কোর্ট।

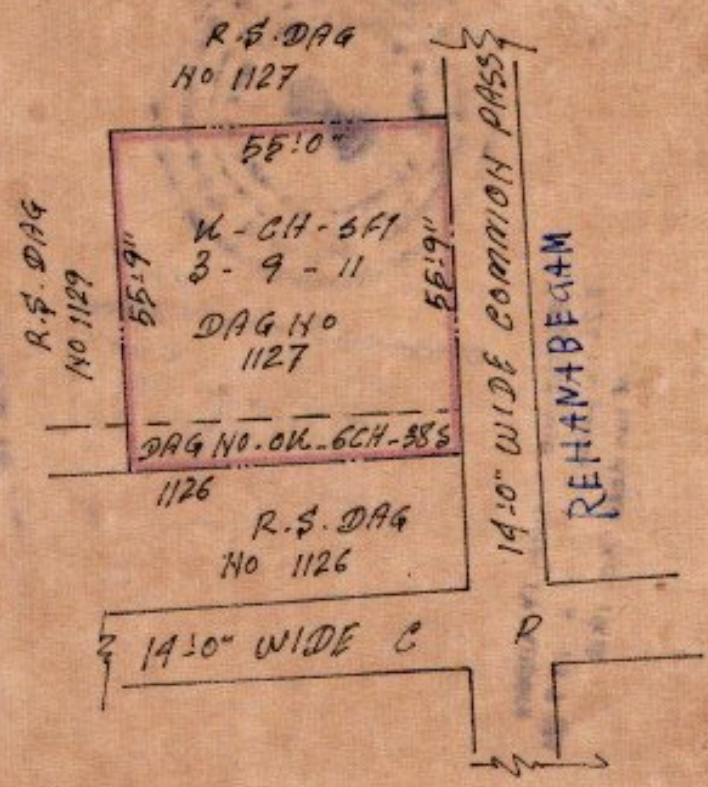


m
District Sub-Register **Allpore**
4/24- a notice ... 4 187 (3)
of the ... 1918

187299

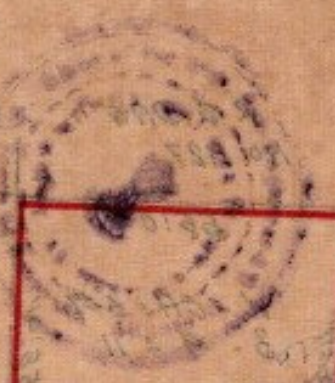
SITE PLAN PART OF DAG NO 1126 & 1127 KHATIAN
NO. OLD 234 NEW 1191. J.L. NO 48. TOUZI NO 256. R.S. 133
IN MOUZA KUMRA KHALI - P.S. SONAR PUR
DIST 24 PARGANAS (SOUTH) UNDER RAJPUR
SONAR PUR MUNICIPALITY. SCALE: 30:1 INCH

AREA OF LAND	K	CH	SFT
DAG NO 1126	0	6	38
DAG NO 1127	3	9	11
TOTAL AREA	4K	0CH	45FT



Drawn by
 C. S. Sardar

1918
 1917
 1916
 1915
 1914
 1913
 1912
 1911
 1910
 1909
 1908
 1907
 1906
 1905
 1904
 1903
 1902
 1901
 1900



ATTENTION
 ST. LOUIS
 1918

1918
 1917
 1916
 1915
 1914
 1913
 1912
 1911
 1910
 1909
 1908
 1907
 1906
 1905
 1904
 1903
 1902
 1901
 1900

1918
 1917
 1916
 1915
 1914
 1913
 1912
 1911
 1910
 1909
 1908
 1907
 1906
 1905
 1904
 1903
 1902
 1901
 1900

Certificate of Registration under section 60 and Rule 69.

Registered in Book - I
CD Volume number 10
Page from 2978 to 2995
being No 02048 for the year 2008.



(Dulal Chandra Saha) 25-October-2010
DISTRICT SUB-REGISTRAR-IV
Office of the D.S.R.-IV SOUTH 24-PARGANAS
West Bengal